



MINISTERIO
DE ENERGÍA Y MINAS
REPÚBLICA DOMINICANA

Av. Tiradentes No. 53, Edificio B, Ensanche Naco,
Santo Domingo, República Dominicana.
Código postal: 10124 | Teléfono: (809) 373.1800
RNC: 430-14636-6 | www.mem.gob.do
memrd energiyminas

Registrado el 11 de octubre del 2019
Por *función*
Libro *Secretaría S9*
Folio (s) *0246/2014*
Patricio Jimenez
Registrador(a) Pública(a) de Derechos Mineros

“Año de la Innovación y la Competitividad”

RESOLUCIÓN DE CONCESIÓN DE EXPLORACIÓN MINERA

“HÉRCULES”


Registrado el 11 de octubre del 2019
Por *función*
Libro *Concesiones, Contratos y Planos de Beneficios*
Folio (s) *0102/2019*
Patricio Jimenez
Registrador(a) Pública(a) de Derechos Mineros

NÚMERO: R-MEM-CM-074-2019

CONSIDERANDO (I): Que por instancia recibida el veintisiete (27) de mayo del año dos mil catorce (2014), la sociedad comercial **CORPORACIÓN MINERA SAN JUAN, S.R.L.**, entidad organizada de acuerdo con las leyes dominicanas, provista del Registro Nacional de Contribuyentes (RNC) No. 1-30-92614-1, y domicilio en la calle Federico Geraldino No. 94, Ensanche Paraíso, Distrito Nacional, Santo Domingo, República Dominicana; representada por la señora **INÉS LEONOR GUZMÁN**, dominicana, mayor de edad, casada, licenciada en informática, con domicilio en la calle _____, Santo Domingo, República Dominicana, titular de la cédula de identidad y electoral No. _____, solicitó al Ministerio de Energía y Minas, vía la Dirección General de Minería, de conformidad con las disposiciones de la Ley Minera No. 146, del cuatro (4) de junio del mil novecientos setenta y uno (1971), una concesión para exploración de minerales metálicos básicos y preciosos (oro, plata, cobre, plomo y zinc), denominada: **“LA LOMITA”**, ubicada en la provincia: **San Juan**; municipio: **San Juan de La Maguana**; distrito municipal: **Sabaneta**; sección: **Río Arriba del Norte**; parajes: **La Ciénega Vieja y San Pedro**; con una extensión superficial original de doscientas sesenta y siete punto setenta y cinco (267.75) hectáreas mineras.

CONSIDERANDO (II): Que mediante instancia recibida en fecha veintiséis (26) de febrero del año dos mil quince (2015), la sociedad comercial **CORPORACIÓN MINERA SAN JUAN, S.R.L.**, en respuesta al oficio No. 0000227, de fecha veintinueve (29) de enero del año dos mil quince (2015) de la Dirección General de Minería, realizó el cambio de nombre de su solicitud denominada: **“LA**

Concesión de Exploración Minera “HÉRCULES”



LOMITA", por el nombre de: **"HÉRCULES"**, y reducción de área de su solicitud, quedando de forma definitiva su extensión superficial **en doscientas cincuenta y ocho punto veintiocho (258.28) hectáreas mineras**, a los fines de alejarse de la zona de amortiguamiento del Parque Nacional José del Carmen Ramírez.

CONSIDERANDO (III): Que el artículo 14 de la Constitución de la República Dominicana de fecha trece (13) de junio del año dos mil quince (2015), dispone sobre los Recursos Naturales, que *"Son patrimonio de la Nación los recursos naturales no renovables que se encuentren en el territorio y en los espacios marítimos bajo jurisdicción nacional, los recursos genéticos, la biodiversidad y el espectro radioeléctrico"*.

CONSIDERANDO (IV): Que el artículo 17 de la Constitución de la República Dominicana de fecha trece (13) de junio del año dos mil quince (2015), establece sobre el aprovechamiento de los recursos naturales que: *"Los yacimientos mineros y de hidrocarburos, y en general, los recursos naturales no renovables, solo pueden ser explorados y explotados por particulares, bajo criterios ambientales sostenibles, en virtud de las concesiones, contratos, licencias, permisos o cuotas, en las condiciones que determine la ley. Los particulares pueden aprovechar los recursos naturales renovables de manera racional con las condiciones, obligaciones y limitaciones que disponga la ley"*.

CONSIDERANDO (V): Que el artículo 27 de la Ley Minera No. 146, de fecha cuatro (4) de junio del año mil novecientos setenta y uno (1971) dispone: *"La exploración consiste en la realización de trabajos en el suelo o el subsuelo, con el fin de descubrir, delinear y definir zonas que contengan yacimientos de substancias minerales, mediante investigaciones técnico-científica, tales como geológicas, geofísicas, geoquímicas y otras, incluyendo perforaciones, muestreos, análisis y pruebas metalúrgicas, planos, construcciones de caminos y otros medios de acceso para tal fin"*.

CONSIDERANDO (VI): Que el artículo 28 de la Ley Minera No. 146, de fecha cuatro (4) de junio del año mil novecientos setenta y uno (1971) establece: *"Es interés del Estado la exploración del territorio nacional, con el fin de descubrir yacimientos de sustancias minerales para su ulterior explotación económica"*.




CONSIDERANDO (VII): Que la Dirección General de Minería en fecha diez (10) de noviembre del año dos mil quince (2015), mediante oficio **No. DGM-3113**, remite a este Ministerio de Energía y Minas, la solicitud de concesión para exploración denominada: **“HÉRCULES”**, a los fines de continuar los trámites correspondientes de la Ley Minera No. 146, de fecha cuatro (04) de junio de mil novecientos setenta y uno (1971).

CONSIDERANDO (VIII): Que la Dirección Administrativa y Financiera de este Ministerio de Energía y Minas, luego de evaluar la capacidad económica de la solicitud de concesión para exploración, expidió el informe **No. MEM-DAF-I-045-17**, de fecha cuatro (04) de octubre del dos mil diecisiete (2017), el cual hizo constar que: *“aprueba la capacidad económica y financiera de la sociedad comercial **CORPORACIÓN MINERA SAN JUAN, S.R.L.**, para desarrollar el proyecto formulado en la solicitud de concesión de exploración minera denominada **“HÉRCULES”**.”*

CONSIDERANDO (IX): Que mediante instancias recibidas en fechas diez (10) de julio del dos mil dieciocho (2018) y diecinueve (19) de diciembre del dos mil dieciocho (2018), en respuesta a los oficios **Nos. INT-MEM-2018-3899**, de fecha once (11) de junio del dos mil dieciocho (2018) **INT-MEM-2018-12678**, de fecha siete (07) de diciembre del dos mil dieciocho (2018), respectivamente, la sociedad comercial **CORPORACIÓN MINERA SAN JUAN, S.R.L.**, depositó los documentos requeridos de corrección de las coordenadas y reducción de la solicitud de concesión para exploración minera denominada: **“HÉRCULES”**.

CONSIDERANDO (X): Que el área solicitada en concesión se encuentra fuera del Sistema Nacional de Áreas Protegidas, dispuesto por la Ley No. 202-04 de fecha treinta (30) de julio del año dos mil cuatro (2004) y por el Decreto No. 571-09, de fecha siete (7) de agosto del año dos mil nueve (2009), conforme lo establecido en la certificación **No. 2416**, emitida por el Ministerio de Medio Ambiente y Recursos Naturales, en fecha primero (1ero) de agosto del año dos mil diecinueve (2019).

CONSIDERANDO (XI): Que el Viceministerio de Minas de este Ministerio de Energía y Minas, luego de la evaluación de la solicitud de concesión y los documentos que la soportan, expidió un informe técnico, remitido mediante la comunicación **No. INT-MEM-2019-10931**, de fecha dos (02) de septiembre del año dos mil diecinueve (2019), en el cual recomienda continuar con la tramitación



de la solicitud de exploración “HÉRCULES”, debido a que cumple con todos los requisitos técnicos exigidos, atendiendo a los requerimientos de la Ley Minera No. 146, de fecha cuatro (4) de junio de mil novecientos setenta y uno (1971) y su Reglamento de Aplicación No. 207, de fecha tres (03) de junio de mil novecientos noventa y ocho (1998).

CONSIDERANDO (XII): Que la Dirección Jurídica de este Ministerio de Energía y Minas, luego de verificar los documentos legales que conforman el expediente de la solicitud de concesión para exploración minera denominada “HÉRCULES”, ha emitido el informe **No. MEM-DJ-I-030-2019**, de fecha nueve (09) de septiembre del dos mil diecinueve (2019), mediante el cual indica que la solicitud cumple con todos los requisitos legales exigidos por las leyes vigentes en la materia y leyes vinculantes.

CONSIDERANDO (XIII): Que el artículo 148 de la Ley Minera No. 146, de fecha cuatro (4) de junio del año mil novecientos setenta y uno (1971), dispone que *"Cumplidos los requisitos del trámite, la Secretaría de Estado de Industria y Comercio dictará la resolución de otorgamiento que constituirá el título de la concesión de exploración, ordenando su inscripción en el Registro Público de Derechos Mineros, su publicación en la Gaceta Oficial, y la entrega de su original con el plano anexo contrafirmado al concesionario"*.

CONSIDERANDO (XIV): Que conforme a la Ley No. 100-13, de fecha treinta (30) de julio del año dos mil trece (2013), toda referencia a la Secretaría de Estado de Industria y Comercio en atribuciones de minería de conformidad con la Ley Minera, No. 146, de fecha cuatro (4) de junio de mil novecientos setenta y uno (1971) y su Reglamento de Aplicación No. 207-98, en lo adelante serán entendidas como referencias y competencias del Ministerio de Energía y Minas.

CONSIDERANDO (XV): Que el Ministerio de Energía y Minas tiene como su máxima autoridad al Ministro de Energía y Minas, quien en su calidad, dispone de las prerrogativas jerárquicas y de la tutela administrativa necesarias para garantizar la adecuada organización y funcionamiento de los sectores de su competencia, de conformidad a lo establecido en el artículo 4 de la Ley No. 100-13, de fecha treinta (30) de julio del año dos mil trece (2013).



VISTA: La Constitución de la República Dominicana, de fecha trece (13) de junio del año dos mil quince (2015).

VISTA: La Ley No. 100-13, que crea el Ministerio de Energía y Minas, de fecha treinta (30) de julio del año dos mil trece (2013).

VISTA: La Ley No. 479-08, sobre Sociedades Comerciales y Empresas Individuales de Responsabilidad Limitada, de fecha once (11) de diciembre del año dos mil ocho (2008) y sus modificaciones.

VISTA: La Ley No. 202-04, sobre Áreas Protegidas, de fecha treinta (30) de julio del año dos mil cuatro (2004).

VISTA: La Ley No. 200-04 de Libre Acceso a la Información Pública, de fecha veintiocho (28) de julio del dos mil cuatro (2004).

VISTA: La Ley No. 64-00, sobre Medio Ambiente y Recursos Naturales, de fecha dieciocho (18) de agosto del año dos mil (2000).

VISTA: La Ley 11-92, que crea el Código Tributario de la República Dominicana, de fecha veintinueve (29) de abril de mil novecientos noventa y dos (1992).

VISTA: La Ley Minera No. 146, de fecha cuatro (4) de junio del año mil novecientos setenta y uno (1971).

VISTO: El Decreto No. 571-09, que crea varios Parques Nacionales, Monumentos Naturales, Reservas Biológicas, Reservas Científicas y Santuarios Marinos, de fecha siete (7) de agosto del año dos mil nueve (2009).

VISTO: El Reglamento de Aplicación de la Ley Minera No. 146, dictado mediante Decreto No. 207-98, de fecha tres (3) de junio del año mil novecientos noventa y ocho (1998).

Concesión de Exploración Minera "HÉRCULES"



VISTA: La Resolución No. R-MEM-REG-002-2016, que establece las cantidades, forma y peso de las sustancias minerales permitidas para extracción, en el período de exploración, con fines de análisis de laboratorio y ensayos, de fecha primero (1ero) de febrero del año dos mil dieciséis (2016).

VISTO: El Protocolo Técnico para visitas de Fiscalización, Seguimiento y Control de Concesiones de Exploraciones y Explotaciones Mineras y Plantas de Beneficio, aprobado mediante Resolución No. R-MEM-REG-00010-2015, de fecha veintinueve (29) de junio del año dos mil quince (2015).

VISTA: La solicitud de concesión para exploración minera denominada: **“LA LOMITA”** de la sociedad comercial **CORPORACIÓN MINERA SAN JUAN, S.R.L.**, recibida en fecha veintisiete (27) mayo del año dos mil catorce (2014).


VISTO: El cambio de nombre y reducción de áreas de solicitud denominada: **“LA LOMITA”**, por el nombre de: **“HÉRCULES”**, de la sociedad comercial **CORPORACIÓN MINERA SAN JUAN, S.R.L.**, recibida de fecha veintiséis (26) de febrero del año dos mil quince (2015).

VISTO: El oficio No. DGM-3113 de la Dirección General de Minería, de remisión de la solicitud de concesión para exploración minera denominada: **“HÉRCULES”**, de fecha diez (10) de noviembre del año dos mil quince (2015).

VISTO: El Informe No. MEM-DAF-I-045-17, de la Dirección Administrativa y Financiera, del Ministerio de Energía y Minas, de fecha cuatro (04) de octubre del año dos mil diecisiete (2017).

VISTA: La comunicación No. INT-MEM-2018-3899, de la Dirección Jurídica del Ministerio de Energía y Minas, de fecha once (11) de junio del dos mil dieciocho (2018), de solicitud de corrección **“HÉRCULES”**.

VISTA: La instancia recibida en fecha diez (10) de julio del dos mil dieciocho (2018), de la sociedad comercial **CORPORACIÓN MINERA SAN JUAN, S.R.L.**, concerniente a la corrección de la solicitud **“HÉRCULES”**.



VISTA: La comunicación No. INT-MEM-2018-12678, de la Dirección Jurídica del Ministerio de Energía y Minas, de fecha siete (07) de diciembre del dos mil dieciocho (2018), de la solicitud de corrección “**HÉRCULES**”.

VISTA: La instancia recibida en fecha diecinueve (19) de diciembre del dos mil dieciocho (2018), de la sociedad comercial **CORPORACIÓN MINERA SAN JUAN, S.R.L.**, concerniente a la reducción de área y corrección de la solicitud de concesión para exploración minera denominada: “**HÉRCULES**”.

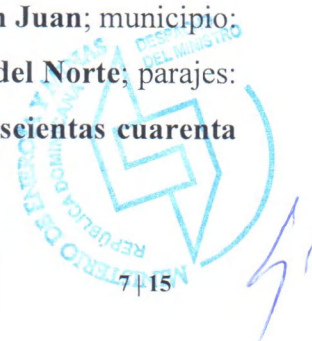
VISTA: La certificación No. 2416, emitida por el Ministerio de Medio Ambiente y Recursos Naturales de fecha primero (1ero) de agosto del año dos mil diecinueve (2019).

VISTO: El Informe No. INT-MEM-2019-10931, del Viceministerio de Minas de este Ministerio, de fecha dos (02) de septiembre del año dos mil diecinueve (2019).

VISTO: El Informe No. MEM-DJ-I-030-2019, de la Dirección Jurídica del Ministerio de Energía y Minas, de fecha nueve (09) de septiembre del dos mil diecinueve (2019).

**EL MINISTERIO DE ENERGÍA Y MINAS DE LA REPÚBLICA DOMINICANA,
EN ATENCIÓN A LAS CONSIDERACIONES QUE ANTECEDEN,
RESUELVE:**

PRIMERO: OTORGA a la sociedad comercial **CORPORACIÓN MINERA SAN JUAN, S.R.L.**, entidad organizada de acuerdo con las leyes dominicanas, provista del Registro Nacional de Contribuyentes (RNC) No. 1-30-92614-1, en lo adelante denominada **LA CONCESIONARIA**, la **CONCESIÓN PARA EXPLORACIÓN** de minerales metálicos básicos y preciosos (oro, plata, cobre, plomo y zinc), denominada: “**HÉRCULES**”, ubicada en la provincia: **San Juan**; municipio: **San Juan de La Maguana**; distrito municipal: **Sabaneta**; sección: **Río Arriba del Norte**; parajes: **La Ciénega Vieja y San Pedro**; con una extensión superficial definitiva de **doscientas cuarenta**



punto ciento veinticinco (240.125) hectáreas mineras; cuyos linderos que se demarcan en el plano anexo firmado, se describen a continuación:

El Punto de Referencia (PR) está ubicado en las coordenadas UTM, Nad27, Zona 19, 262,593 m E y 2, 109, 719 m N, en el lado Noroeste del camino. Este camino conduce hacia el Noreste a Loma de Pinal Viejo y al Suroeste conduce a Loma Gajo del Pinal Viejo.

El Punto de Referencia (PR) ha sido relacionado con cuatro (04) visuales:

VISUALES	RUMBO MAGNÉTICO	ÁNGULO DIRECTO (+)	DISTANCIA (MTS)
PR-PP	N 57° 30' E	00° 00'	76.10
PR-V1	S 64° 00' E	58° 30'	30.90
PR-V2	S 42° 00' W	164° 30'	39.00
PR-V3	N 43° 30' W	259° 00'	21.40

El Punto de Partida (P.P.) está ubicado en las coordenadas UTM, Nad27, zona 19, 262,657 m E y 2,109,760 mN, a una distancia de 76.10 metros, con rumbo magnético S 57° 30' W al Punto de Referencia.

Linderos del área solicitada:

LÍNEA	RUMBO FRANCO	DISTANCIA (MTS)
PP-1	W	256
1-2	N	541
2-3	E	250
3-4	S	150
4-5	E	150
5-6	S	100
6-7	E	300
7-8	S	50
8-9	E	300

Concesión de Exploración Minera "HÉRCULES"



9-10	S	150
10-11	E	150
11-12	S	200
12-13	W	50
13-14	S	450
14-15	W	100
15-16	S	200
16-17	W	200
17-18	S	850
18-19	W	50
19-20	S	150
20-21	W	150
21-22	S	100
22-23	W	145
23-24	S	100
24-25	W	100
25-26	S	100
26-27	W	150
27-28	N	300
28-29	W	100
29-30	N	500
30-31	W	500
31-32	N	1000
32-33	E	400
33-1	N	259

SEGUNDO: La presente concesión se otorga por el plazo de **tres (3) años**, en virtud de lo dispuesto en el artículo 31 de la Ley Minera No. 146, de fecha cuatro (4) de junio del año mil novecientos setenta y uno (1971), contados a partir de la fecha de esta resolución.

PÁRRAFO: Durante dicho plazo, **LA CONCECIONARIA** deberá desarrollar el programa que se indica a continuación:

Concesión de Exploración Minera "HÉRCULES"




- 1) Mapeo geológico a escala 1:5,000.
- 2) Geoquímica de rocas (180 muestras).
- 3) Ensayos químicos.
- 4) Inventario ambiental.
- 5) Geoquímica de suelo (100 muestras).
- 6) Informes semestral -1.
- 7) Informe anual-1.
- 8) Geofísica (I-P) 6 km.
- 9) Informe semestre -2.
- 10) Informe anual-2.
- 11) Perforaciones (800 metros).
- 12) Trincheras (120 metros).
- 13) Reinterpretación geológica.
- 14) Tercer informe semestral.
- 15) Tercer informe anual.

TERCERO: ORDENA a LA CONCESIONARIA cumplir con las disposiciones de la Ley General sobre Medio Ambiente y Recursos Naturales No. 64-00, de fecha dieciocho (18) de agosto del año dos mil (2000).

PÁRRAFO: LA CONCESIONARIA se compromete a someter al Ministerio de Medio Ambiente y Recursos Naturales los informes, documentos e informaciones requeridos para obtener el Permiso Ambiental, en el expreso entendido de que no podrá iniciar la ejecución de los trabajos de exploración a ser realizados en el proyecto, antes de la obtención del referido permiso.

CUARTO: ORDENA a LA CONCESIONARIA depositar en la Dirección General de Minería: **I)** un informe contentivo de la secuencia de sus operaciones y una relación detallada sobre sus gastos, el cual deberá ser depositado dentro de los treinta (30) días siguientes al vencimiento de cada semestre, contados desde la fecha de la publicación de la presente Resolución; y **II)** un informe sobre los resultados obtenidos durante el período en el cual se insertarán muestreos, levantamientos y correlaciones geológicas, método de exploración empleado para la localización y definición de los



yacimientos, plazos y relación detallada de sus gastos, dentro de los noventa (90) días siguientes al término del año-concesión, los cuales deberán ser revisadas y aprobadas por la Dirección General de Minería en ocasión de su presentación.


QUINTO: ORDENA a **LA CONCESIONARIA** pagar al Estado, por semestres adelantados, durante los meses de junio y diciembre, un impuesto de patente minera referida a la totalidad de las hectáreas de la concesión, conforme las disposiciones de los artículos 115 y 116 de la mencionada Ley Minera. Los comprobantes respectivos deberán ser entregados a la Dirección General de Minería dentro de los quince (15) días siguientes a su fecha.

SEXTO: Sin que constituya limitación de alguna otra disposición de la Ley Minera No. 146, de fecha cuatro (4) de junio, de fecha año mil novecientos setenta y uno (1971), la presente concesión se otorga sujeta a las siguientes condiciones y disposiciones:

- a. Que los trabajos de exploración deben cumplir con el proceso de evaluación ambiental y obtención de la autorización correspondiente, conforme a las reglas que disponga el Ministerio de Medio Ambiente y Recursos Naturales.
- b. Que el plazo de la concesión es prorrogable siempre que **LA CONCESIONARIA** trabaje de manera continua y apegada al cronograma de trabajo depositado, manteniendo la mejor técnica minera y ambiental.
- c. Que los trabajos de exploración no podrán efectuarse dentro del área de poblaciones, cementerios, ni en las proximidades de viviendas, carreteras, vías telegráficas y telefónicas, canales de riegos, fortalezas y zonas militares.
- d. Que durante la exploración **LA CONCESIONARIA** no podrá, bajo sanción de caducidad de derechos, llevar a cabo trabajos de explotación, entendiéndose éstos la extracción de minerales con fines comerciales y/o industriales.



- e. Que durante la exploración **LA CONCESIONARIA** sólo podrá extraer muestras de minerales para fines de realizar análisis y ensayos de laboratorios y plantas industriales, con la autorización expresa de la Dirección General de Minería y la anuencia del Ministerio de Energía y Minas, debiendo cumplir con las formalidades y procedimientos contenidos en la Resolución No. R-MEM-REG-002-2016 que establece las cantidades, forma y peso de las sustancias minerales permitidas para extracción, en el período de exploración, con fines de análisis de laboratorios y ensayos, dictada en fecha primero (1ero.) del mes de febrero del año dos mil dieciséis (2016).
- f. Que asimismo estará obligada **LA CONCESIONARIA** a cumplir la normativa vigente sobre trabajo, seguridad, salud y cuidados al medioambiente, así como cualquier otra disposición transversal al sector minero dispuesto por una autoridad competente.
- g. Que durante la fase de exploración **LA CONCESIONARIA** identificará áreas y situaciones de posible vulnerabilidad ambiental (recursos hídricos, biológicos y otros) obligándose a presentar esta información para la eventual explotación, para fines de observar las restricciones en las operaciones mineras a una distancia de 300 metros alejado de los límites de las áreas protegidas.
- h. Que **LA CONCESIONARIA** está obligada a iniciar los trabajos **dentro de los seis (6) meses siguientes al otorgamiento de la presente concesión minera “HÉRCULES”**, bajo sanción de caducidad.
- i. Que en caso de que el Ministerio de Energía y Minas deba iniciar el proceso de caducidad por alguna de las causales estipuladas en la Ley Minera No. 146, los gastos en que incurra para dichos fines, serán responsabilidad de **LA CONCESIONARIA**.
- j. Que **LA CONCESIONARIA** deberá inscribir la presente resolución por ante el Registro de Títulos correspondiente, con la finalidad de que sea incorporada la respectiva anotación en el Registro Complementario de los Certificados de Títulos de los inmuebles sobre los cuales recae esta concesión minera



- k. Que **LA CONCESIONARIA** está obligada a indemnizar previamente al propietario y/u ocupante del suelo por los daños inevitables que pudieran ocasionar los trabajos de exploración al tenor del artículo 182 de la Ley Minera. Los contratos sobre las respectivas indemnizaciones serán depositados por **LA CONCESIONARIA** en la Dirección General de Minería, antes de la ejecución de los trabajos mineros correspondientes.
- l. Que las responsabilidades de **LA CONCESIONARIA** por daños al medio ambiente subsistirán hasta tres (03) años después de haberse revertido la concesión al Estado, excepto que se produzca una entrega satisfactoria del área en menor plazo, certificada por el Ministerio de Medio Ambiente y Recursos Naturales y notificado a la Dirección General de Minería.
- m. Que **LA CONCESIONARIA** está obligada a facilitar a la comisión interinstitucional del Ministerio de Energía y Minas y la Dirección General de Minería, el libre acceso a todas las instalaciones de su concesión de exploración, para la inspección, fiscalización y supervisión, debiendo proporcionar los datos técnicos, informaciones y estadísticas que requieran, en cumplimiento a lo establecido en el Protocolo Técnico para visitas de Fiscalización, Seguimiento y Control de Concesiones de Exploraciones y Explotaciones Mineras y Plantas de Beneficio, aprobado mediante Resolución R-MEM-REG-00010-2015, de fecha veintinueve (29) de junio del año dos mil quince (2015).
- n. Que **LA CONCESIONARIA** no podrá solicitar o acogerse a ningún beneficio o régimen impositivo, tal como el aplicable a zonas francas, empresas fronterizas u otros esquemas fiscales especializados que no sean los dispuestos en la Ley Minera vigente y su reglamento de aplicación.
- o. Que es obligación de **LA CONCESIONARIA** la realización de un informe contentivo de los gastos de exploración de la concesión “**HÉRCULES**”, el cual deberá ser reportado a este Ministerio de Energía y Minas, junto con la solicitud de explotación del yacimiento explorado, a los fines de dar cumplimiento con el artículo 124 de la Ley Minera y sus modificaciones.

- p. Que los gastos de exploración de la concesión “**HÉRCULES**” no podrán ser cargados a un proyecto de explotación minera que se encuentre fuera del polígono de la presente concesión.

SÉPTIMO: ORDENA a **LA CONCESIONARIA** reforestar las zonas que resulten afectadas por los trabajos de exploración y mantener durante dicho período un adecuado programa de compensación forestal.

OCTAVO: CONCEDE a **LA CONCESIONARIA** la opción para obtener del Estado, dentro del área de exploración, la o las concesiones de explotación correspondientes, las cuales podrán ser solicitadas en cualquier momento dentro del término de la presente concesión, acogiéndose a los requisitos establecidos en el artículo 149 de la Ley Minera No. 146, de fecha cuatro (4) de junio del año mil novecientos setenta y uno (1971), siempre que haya mantenido un nivel satisfactorio de cumplimiento de sus obligaciones concesionales.

PÁRRAFO: El ejercicio de la opción exclusiva de explotación, queda supeditado a que la futura y eventual explotación sea ambientalmente sostenible bajo los términos de la Ley Minera No. 146, de fecha cuatro (4) de junio del año mil novecientos setenta y uno (1971) y la Ley de Medio Ambiente y Recursos Naturales No. 64-00, de fecha dieciocho (18) de agosto del año dos mil (2000) conjuntamente con la obtención de la Licencia Ambiental. A tales fines, **LA CONCESIONARIA** deberá presentar al Ministerio de Medio Ambiente y Recursos Naturales la documentación, información y estudios requeridos por ese Ministerio, incluyendo el Estudio de Evaluación Hidrogeológica que defina las cuencas superficiales y las aguas subterráneas que pudieran ser impactadas por efecto de la eventual explotación.

NOVENO: La presente concesión de exploración no podrá ser traspasada a terceros, sin la debida aprobación del Ministerio de Energía y Minas, vía la Dirección General de Minería, bien sea que el traspaso se deba a una venta directa o sea el resultado de una venta de cuotas sociales o acciones de la sociedad titular de la concesión.

DÉCIMO: La presente resolución constituye un contrato de adhesión con el Estado Dominicano, suplido en los asuntos no especificados por la Ley Minera No. 146, de fecha cuatro (4) de junio del



año mil novecientos setenta y uno (1971), y su Reglamento de Aplicación No. 207-98, de fecha (3) de junio del año mil novecientos noventa y ocho (1998).

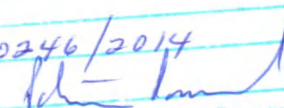
DÉCIMO PRIMERO: ORDENA la inscripción de la presente Resolución en el Libro de Registro Público de Derechos Mineros correspondiente según el artículo 148 de la Ley Minera No. 146, de fecha cuatro (4) de junio de mil novecientos setenta y uno (1971), su publicación en un medio de circulación nacional y en la página Web del Ministerio de Energía y Minas, en cumplimiento de lo establecido en la Ley General de Libre Acceso a la Información Pública No. 200-04, de fecha veintiocho (28) de julio del dos mil cuatro (2004).

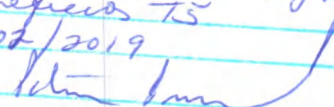
En Santo Domingo de Guzmán, Distrito Nacional, Capital de la República Dominicana, a los dos (02) días del mes de octubre del año dos mil diecinueve (2019).


ANTONIO E. ISA CONDE
MINISTRO



AEIC/rp/chr/pt/cr

Registro el 11 de octubre del 2019
Por Impugnación
Libro soluciones 59
Folio (s) 0246/2014

Registradora Pública de Derechos Mineros

Registro el 11 de octubre del 2019
Por Impugnación
Libro Concesiones, Contratos y Planos de Beneficios T5
Folio (s) 0102/2019

Registradora Pública de Derechos Mineros